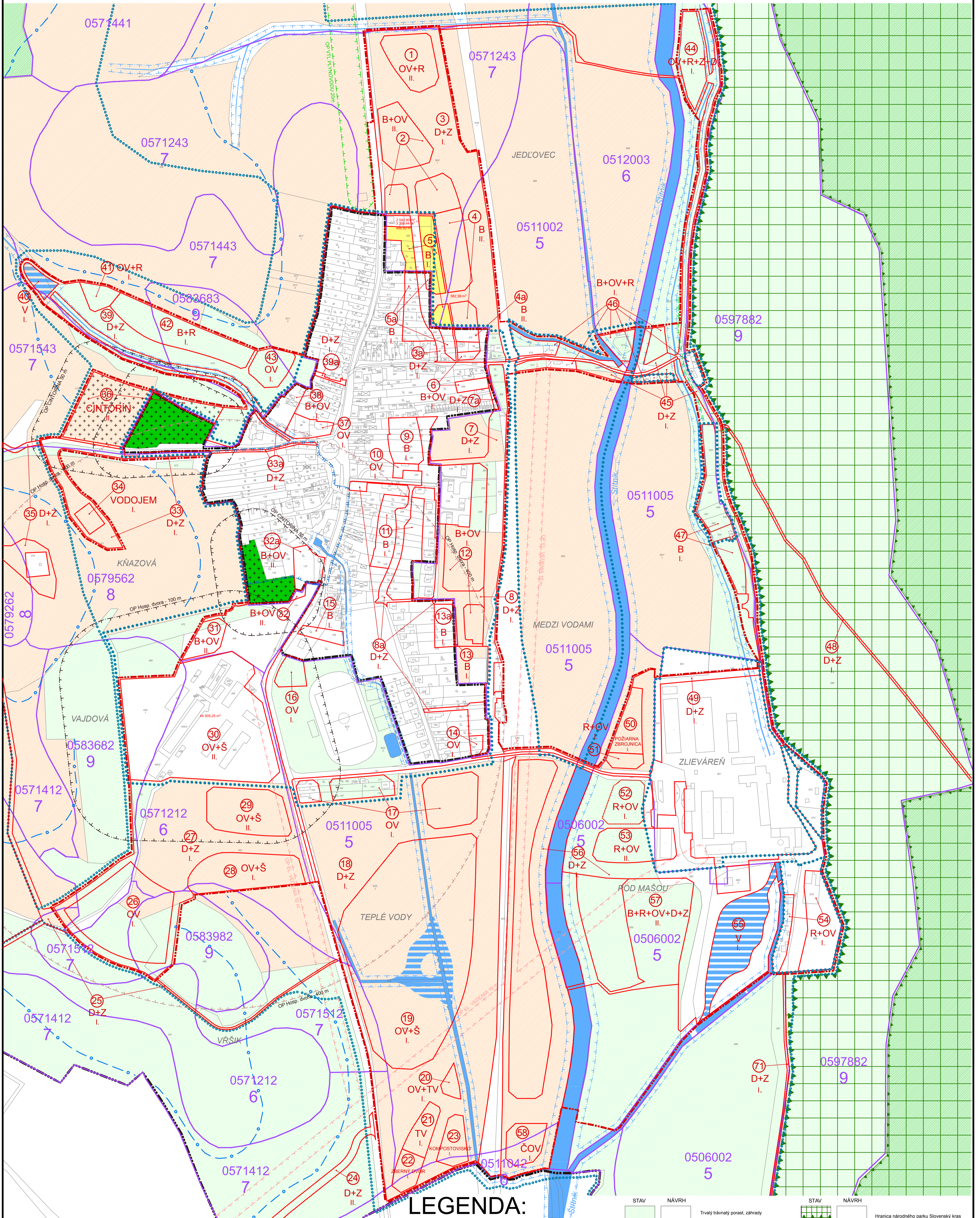



ÚZEMNÝ PLÁN OBCE KUNOVA TEPLICA

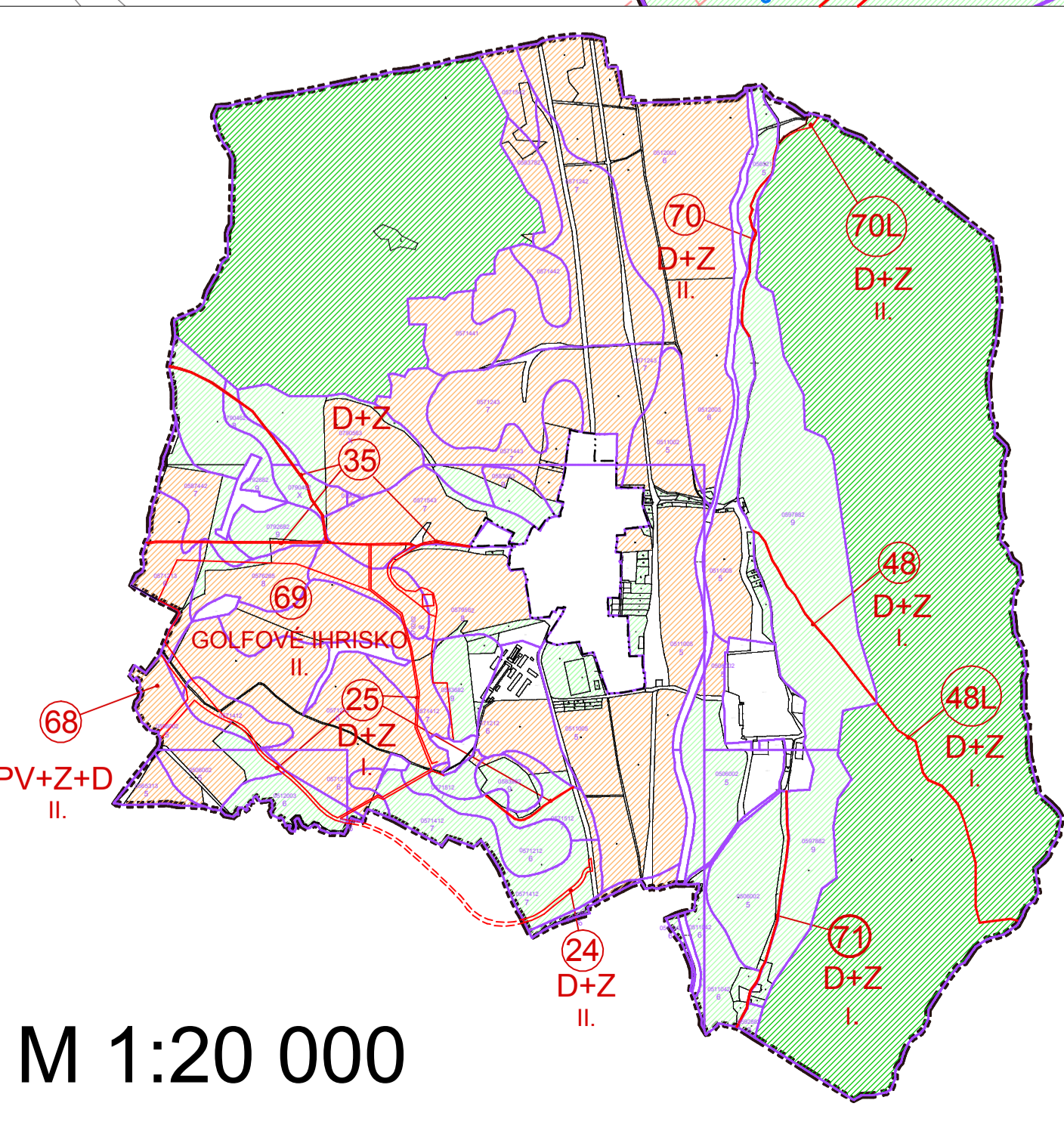


LEGENDA:

STAV	NÁVRH	Popis
		Hranica zastavaného územia k 1.1.1990
		Hranica zastaviteľného územia obce
		Kód bonitovanej pôdno-ekologickej jednotky (BPEJ)
		9 Skupina BPEJ
		Hranica BPEJ
		Navrhované lokality odňatia PP
		Poradové číslo lokality
		B
		OV
		PV
		NV
		TV
		D
		Z
		R
		Š
		V

STAV	NÁVRH	Popis
		Trvalý trávny porast, záhrady
		Omá pôda
		Lezy
		Vodné plochy
		Plochy cintorínov
		Hranica národného parku Slovenský kras
		Hranica územia európskeho významu Prieviská planina
		Hranica Chráneného vtáčieho územia Slovenský kras
		Ochranné pásmo VTL plynovodu
		Hranica chránenej vodohospodárskej oblasti
		Pásmo hygienickej ochrany (PHO) II. stupňa
		Hranica územia pozdĺž vodných tokov bez možnosti výstavby objektov - 5 m (mimo zastavaného územia obce), 10 m (mimo zastavaného územia obce) od brehovej čiar
		Ochranné pásmo všetkých druhov
		Ochranné pásmo vzdušného elektrického vedenia VN (22kV)
		Protierozivná zelen

<p>"Tento projekt bol realizovaný s finančnou pomocou Európskej únie z Európskeho fondu regionálneho rozvoja (ERDF) prostredníctvom Operačného programu Základná infraštruktúra, ktorého riadiacim orgánom je Ministerstvo výstavby a regionálneho rozvoja SR."</p>		
NÁZOV DOKUMENTÁCIE :	ÚZEMNÝ PLÁN OBCE KUNOVA TEPLICA	
OBSTARÁVATEĽ :	Čistopis Obec Kunova Teplica	
PROJEKTANTI :	Ing. arch. M. Šimková, autorizovaný architekt	
ODBORNÍ PROJEKTANTI :	Ing. M. Pekarovič, Ing. V. Jánošík Ing. J. Toporčák, Ing. K. Fekiačová	
MIERKA :	DÁTUM :	FORMÁT :
M = 1 : 2 880	Jún 2008	10 x A4
NÁZOV VÝKRESU :	VYHODNOTENIE PERSPEKTÍVNEHO POUŽITIA PP ALP NA NEPOLNOHOSPODÁRSKE ÚČELY	Č. VÝKRESU :
		5



M 1:20 000