
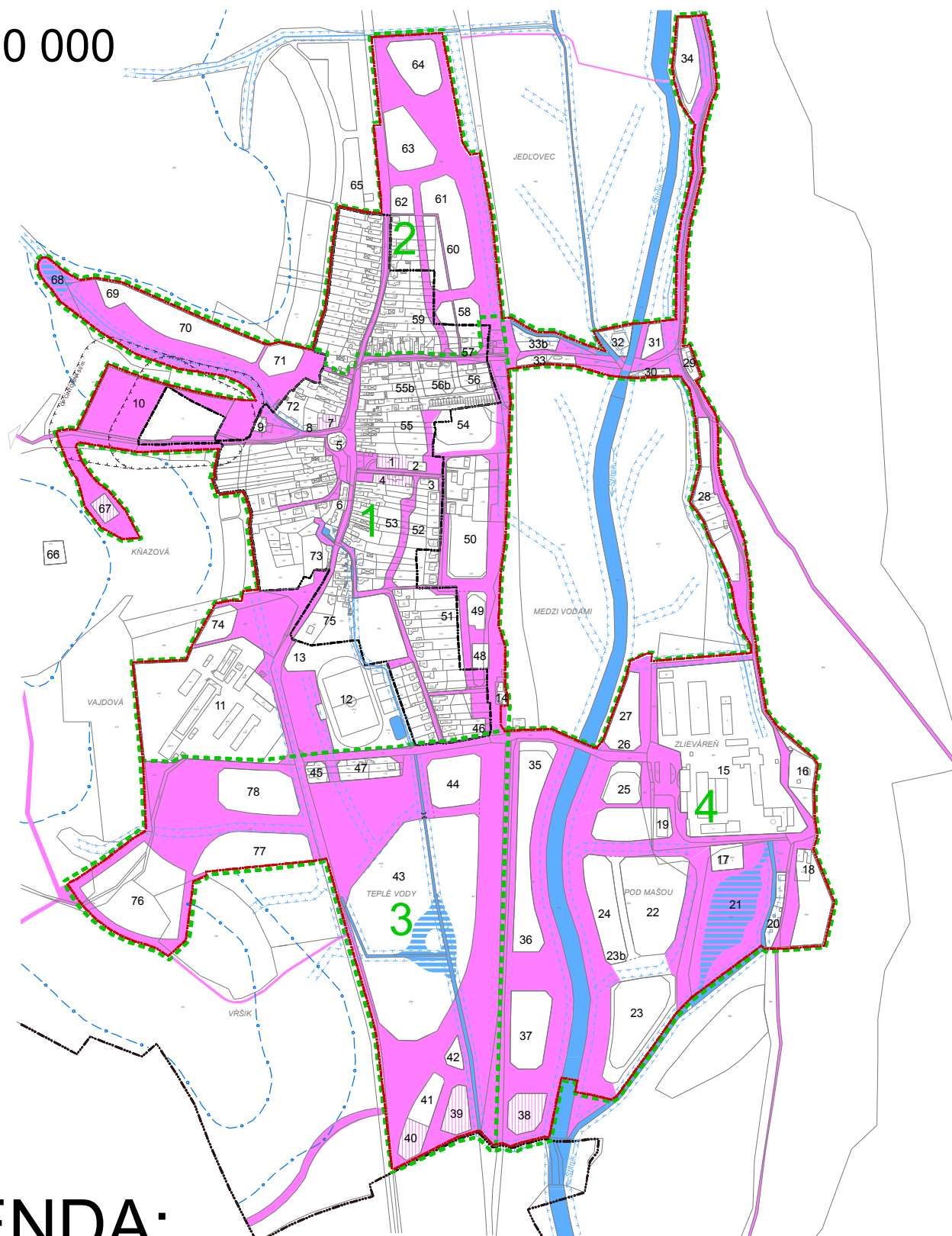


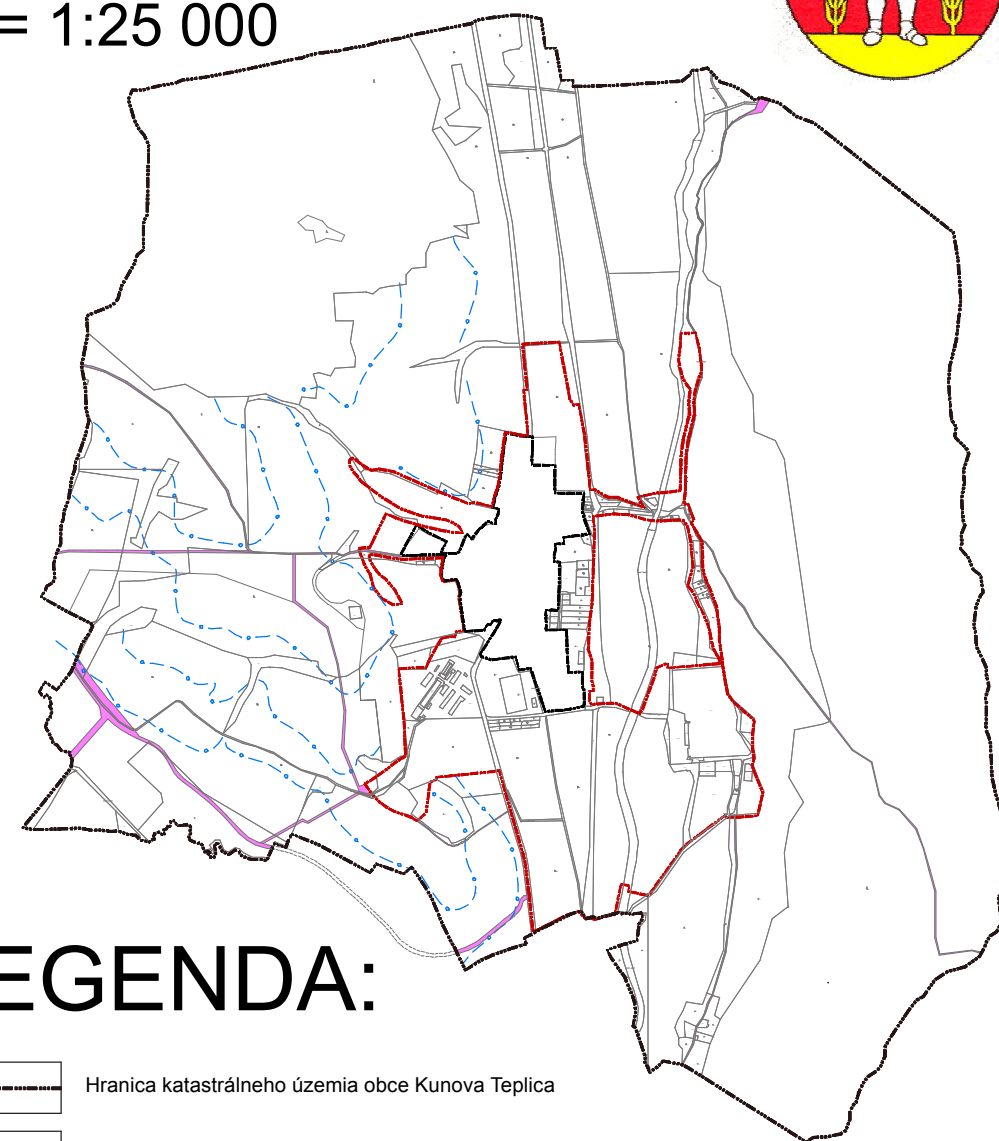
ÚZEMNÝ PLÁN OBCE KUNOVA TEPLICA



M = 1:10 000



M = 1:25 000



LEGENDA:

- Hranica katastrálneho územia obce Kunova Teplica
- Hranica zastavaného územia k 1.1. 1990
- Navrhovaná hranica zastaviteľnosti územia obce
- Hranica častí obce s potrebou spracovania ÚPN - zóny:
 1. Centrum obce a ostatná jestvujúca zástavba po železnicu zo západnej strany (vrátane navrhovaných plôch v tomto území)
 2. Obytný súbor rodinných domov , polyfunkčných plôch a občianskej vybavenosti - severne od centra obce (jestvujúca zástavba a navrhované plochy)
 3. Športovorekreačný areál s vyššou občianskou vybavenosťou a polyfunkčnými plochami (šport, rekreácia + občianska vybavenosť) "Teplé vody" , severná a východná časť lokality „Vršok“
 4. Jestvujúca zástavba (lokalita „Zlieváreň“) a navrhované zmiešané plochy východne za železnicou : športovorekreačné s občianskou vybavenosťou , bývanie s rekreáciou v lokalite „Pod masou“ ako aj izoláčnou zeleňou oddelené plochy nezávadnej výroby a technickej vybavenosti

LEGENDA:

VEREJNOPROSPEŠNÉ PLOCHY :

- Plochy verejnoprospešných stavieb (dopravné - automobilové komunikácie navrhované, rekonštrukcie jestvujúcich, parkoviská, zastávky SAD, cyklistické chodníky, turistické chodníky, pešie priestranstvá a chodníky vrátane zelene upravenej ; technické - trasy navrhovanej splaškovej kanalizácie , trasy navrhovaných vodovodov a rekonštrukcia jestvujúcich, trasy navrhovaných plynovodov, navrhované vedenia elektrickej energie, transformovne- navrhované, ako aj rekonštrukcia jestvujúcich, trasy navrhovaných telekomunikačných vedení a rekonštrukcia jestvujúcich) vrátane izolačnej zelene
- Plocha verejnoprospešnej stavby pre verejnoprospešné služby - rozšírenie cintorína
- Plochy verejnoprospešnej stavby - úprava brehov vodných tokov a výstavba biokoridorov
- Plochy verejnoprospešnej stavby - protierozívna zeleň

VEREJNOPROSPEŠNÉ STAVBY:

- Verejnoprospešné stavby v oblasti občianskej vybavenosti (verejná správa, verejné školstvo, sociálna infraštruktúra, verejná kultúra a pod.) :
 - rekonštrukcia objektu obecného úradu a kultúrneho domu (objekt č.1)
 - rekonštrukcia základnej školy na účely MŠ (objekt č.4)
- Verejnoprospešné stavby v oblasti starostlivosti o životné prostredie, ochrany a využívania prírodných zdrojov:
 - stavba čistiarnie odpadových vôd (objekt č.38)
 - stavba nového vodojemu (objekt č. 67)
 - stavba zberného dvora (objekt č.40)
 - stavba obecného kompostoviska (objekt č.39)



"Tento projekt bol realizovaný s finančnou pomocou Európskej únie z Európskeho fondu regionálneho rozvoja (ERDF) prostredníctvom Operačného programu Základná infraštruktúra, ktorého riadiacim orgánom je Ministerstvo výstavby a regionálneho rozvoja SR."

NÁZOV DOKUMENTÁCIE :	ÚZEMNÝ PLÁN OBCE KUNOVA TEPLICA	
OBSTARÁVATEĽ :	Čistopis Obec Kunova Teplica	
PROJEKTANT :	Ing. arch. M. Šimková, autorizovaný architekt	
ODBORNÍ PROJEKTANTI :	Ing. M. Pekarovič, Ing. V. Jánošík, Ing. M. Nagy, Ing. J. Toporčák, Ing. K.Fekiačová	
MIERKA :	DÁTUM :	FORMÁT :
M = 1: 10 000	Jún 2008	4 x A4
NÁZOV VÝKRESU :	SCHÉMA VEREJNOPROSPEŠNÝCH STAVIEB A URČENIE ČASTÍ OBCE S POTREBOU SPRACOVANIA ÚPN -Z	Č. PRÍLOHY 1